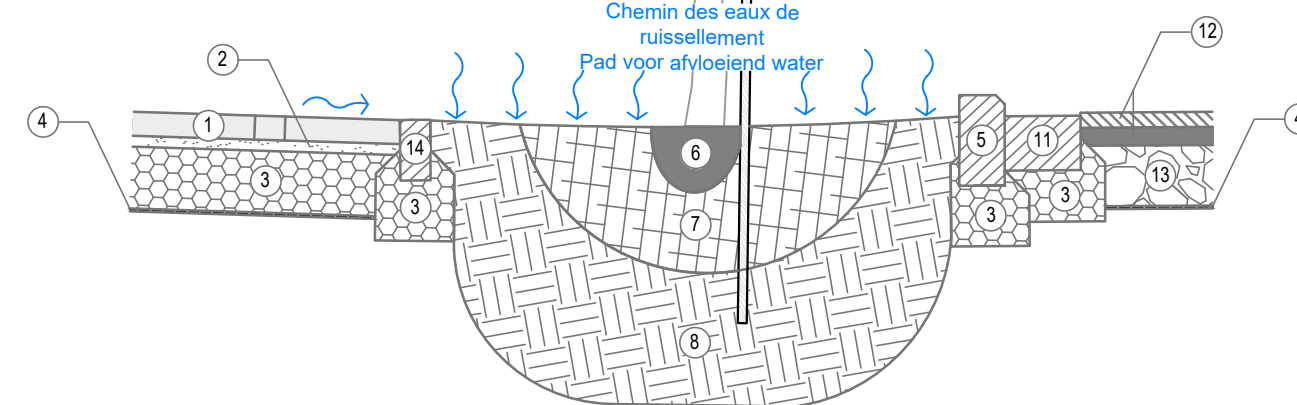



---

- 11 Fiet d'eau -  
watergreppel 18 x  
25
- 12 Asphalte - asfalt  
Ep/Dikte 10cm
- Fondation -  
fundering Ep/Dikte  
20cm
- 13 couche de pierre -  
steenslaglaag 0/20  
0/32, 0/40
- 14 Bordure enterré -  
verzonken  
boordsteen 10 x 20

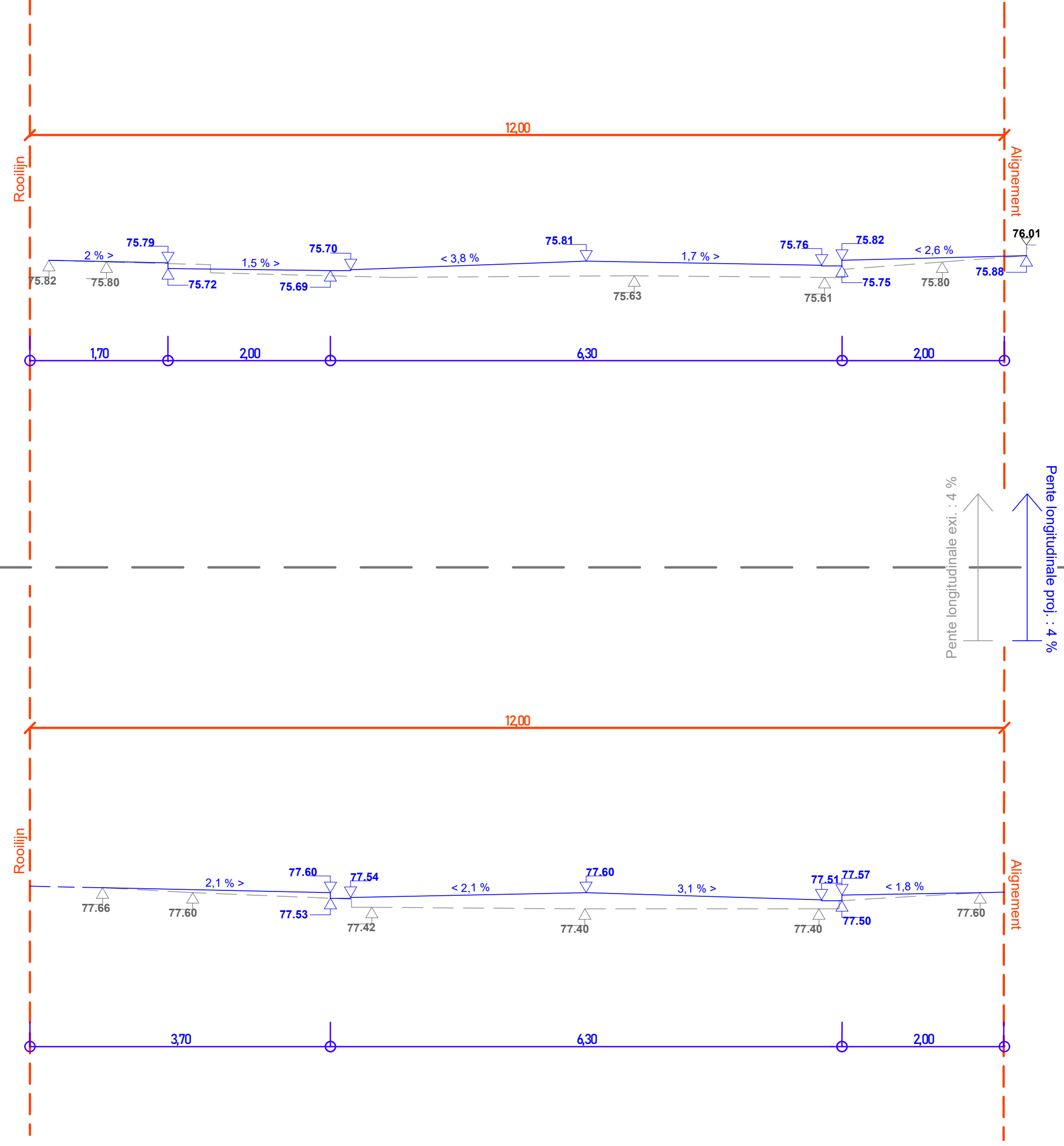


---



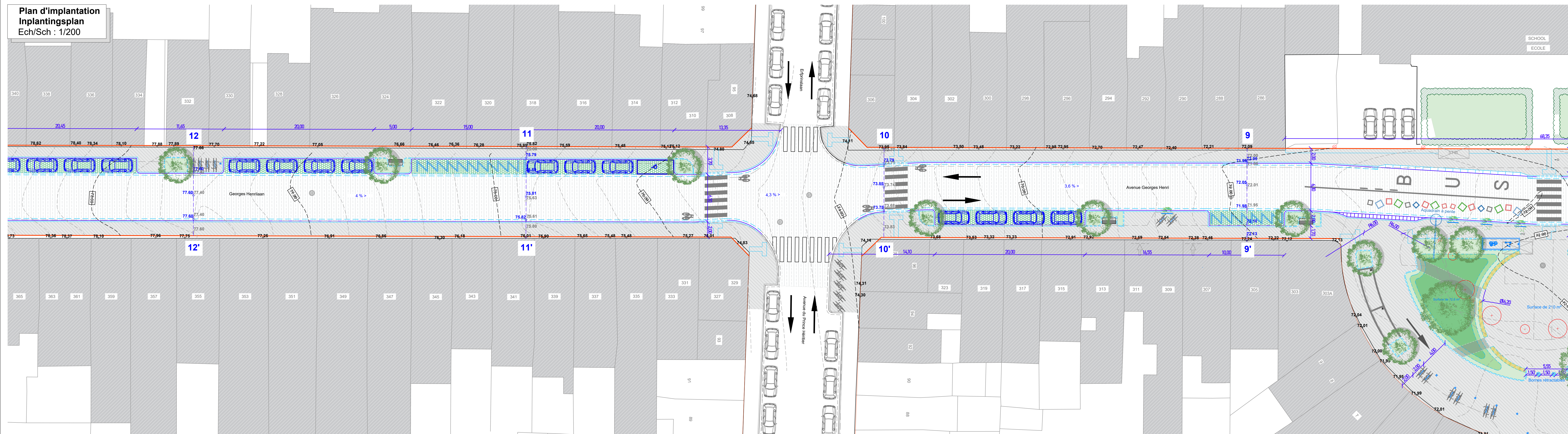
---

---








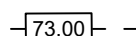














---

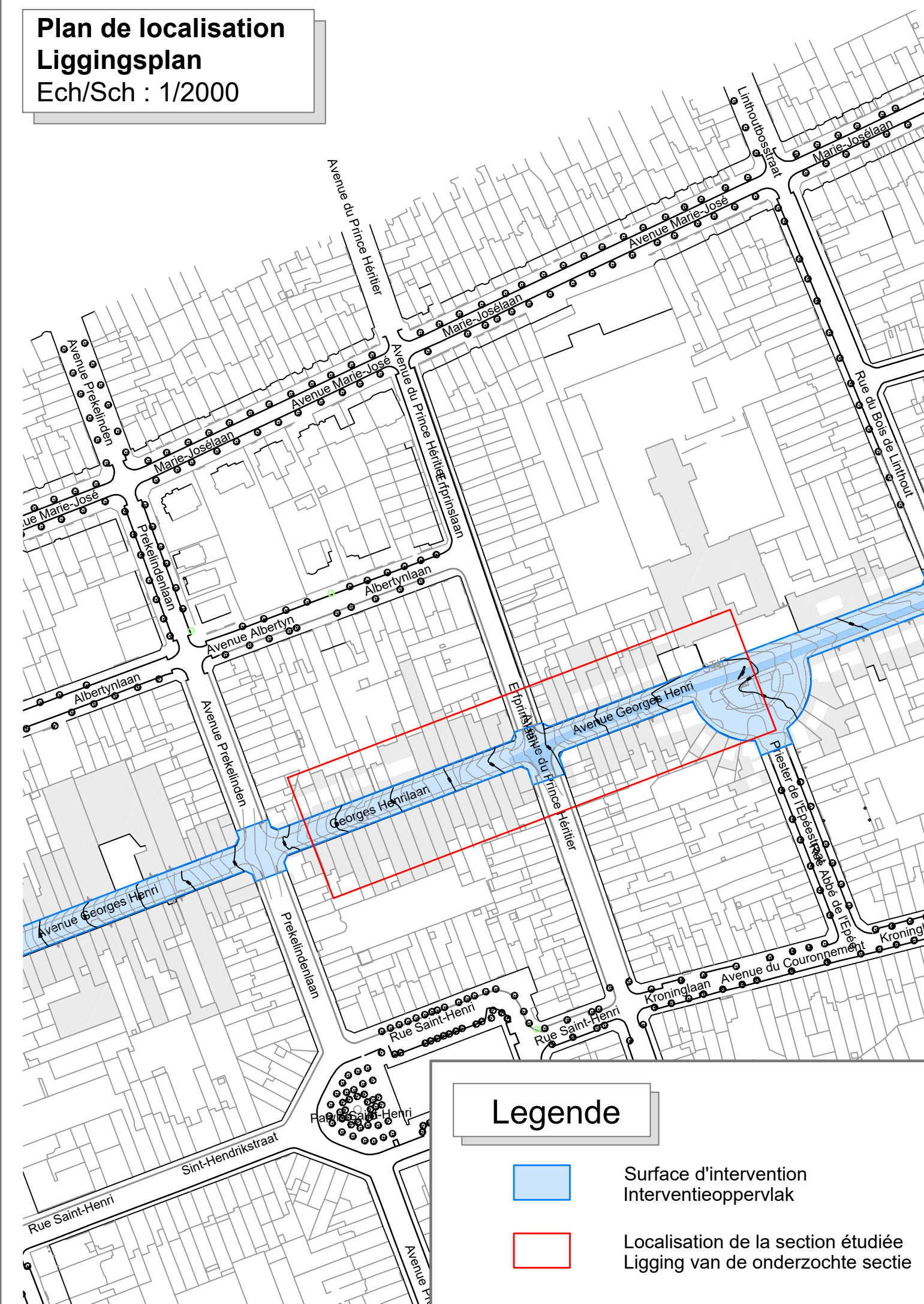
A diagram of a beam with a rectangular hole. The hole's width is labeled  $2a$  and its depth is labeled  $2b$ .



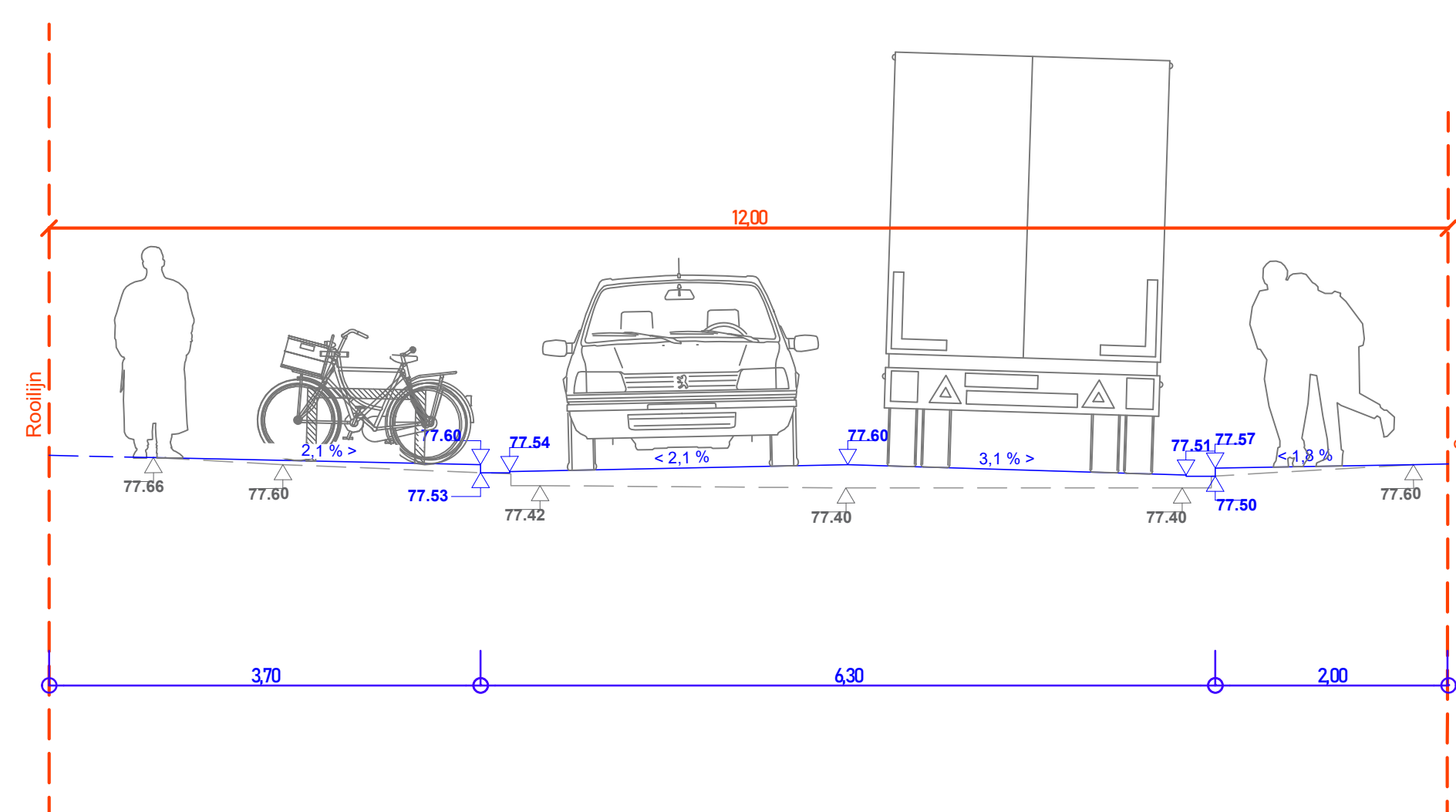
---

- |   |  |   |   |
|---|--|---|---|
|    | Bordure<br>Boordsteen  |    | Arbre projetée<br>Geplante boom                                 |
|    | Bordure enterrée<br>Verzonken boordsteen   |    | Dalles podotactiles<br>Blindengeleidstegels                     |
|    | Filet d'eau<br>Watergreppel  | 73.32   | Niveau existant<br>Bestaand pilaal                              |
|    | Tracer<br>Bestaande  | 73.54   | Niveau projet<br>Projectpilaal                                  |
|    | Marquage<br>Markering  |    | Taque<br>Putdeksel  |
|    | Courbe de niv. matresse exl. (1 m)<br>Pellucurve bestaande hoofdhoogtelijn (1 m) |    | Availor projeté<br>Geplante waterslagger                        |
|   | Courbe de niv. existante (0,2 m)<br>Bestaande pellucurve (0,2 m)                 |    | Banc<br>Bank  |
| 0,73% ><br>0,73% >  | Pente existante/Bestaande helling<br>Pente projetée/Geplante helling             |  | Barrière fleurie<br>Dranghekken met bloemen                     |
|  | Dalles d'accès<br>Toegangstegels   | 1-1'  | Trait de coupe<br>Snijlijn                                      |
|  | Sens de la circulation<br>Rijrichting  |  | Pavé béton<br>Betonstraatsteen                                  |
|  | Sortie/entrée de garage<br>Uitgang/Inrit Garage                                  |  | Pavé béton à joints ouverts<br>Betonstraatsteen met open voegen |
|  | Entrée de commerce<br>Handelsingang  |  | Pavé pierre naturel<br>Natuursteen kassei                       |
|  | Plantation haute/basse<br>Hoog/laag beplanting                                   |  | Asfalt<br>Asfalt  |
|  | Arbre existant<br>Bestaande boom   |  | Bâti<br>Frame   |
|  | Arbre à supprimer<br>Te verwijderen boom   |  | Bollard<br>Paal   |
|  | Assise<br>Zitting  |  | Passage de noue<br>Wadi-doorgang                                |





---



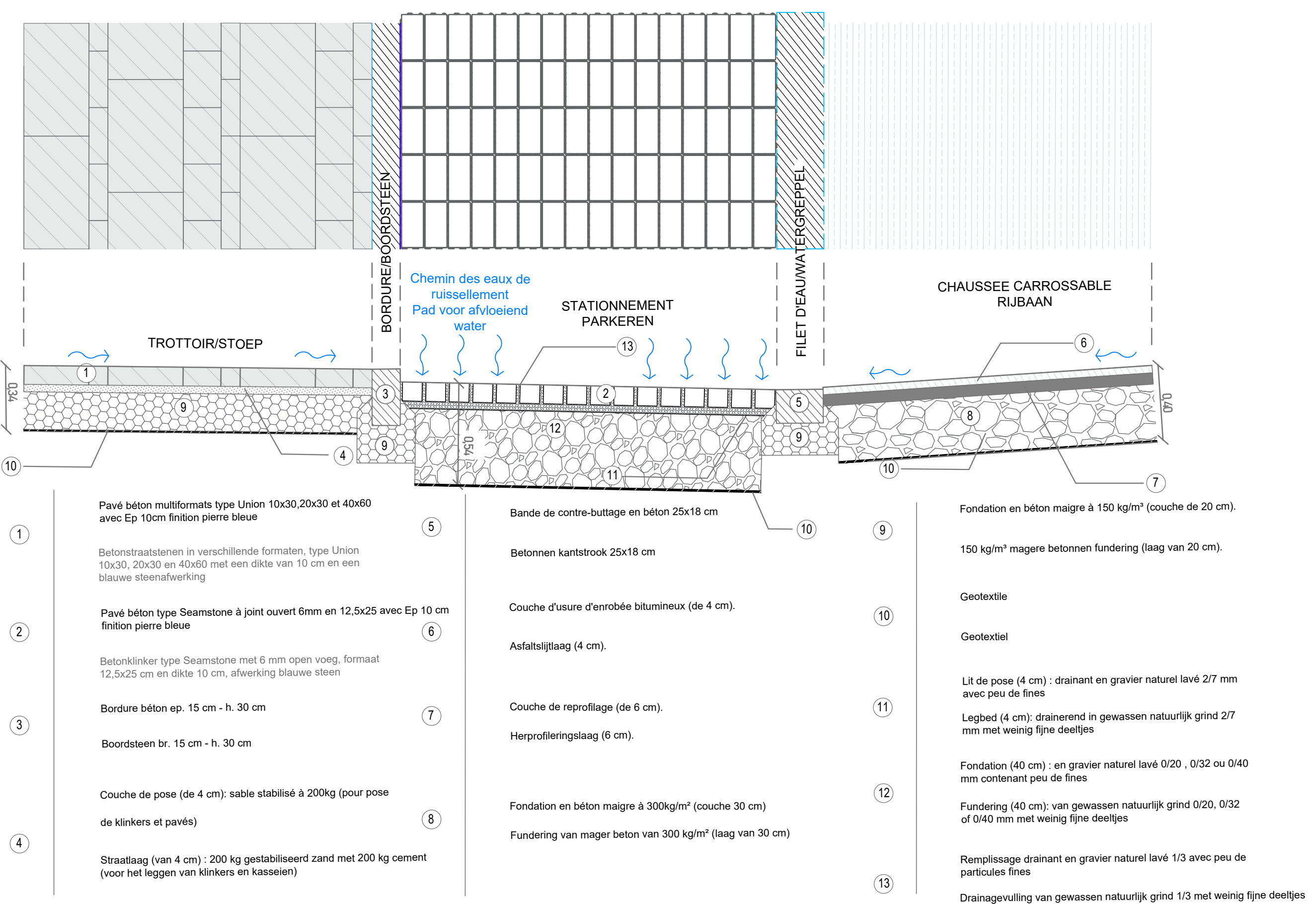
---



---

- |   |   |   |                                      |
|---|---|---|--------------------------------------|
|  | Alignement<br>Rooilijn                  |  73.54 | Niveau projeté<br>Geprojecteerd peil |
|  | Profil projeté<br>Geprojecteerd profiel | 73.32  | Niveau existant<br>Bestaand peil     |
|  | Profil existant<br>Bestaand profiel     | 73.73  | Niveau seuil<br>Drempelpeil          |

---



1200 Woluwe-Saint-Lambert (BRUXELLES) 1200 Sint-Lambrechts-Woluwe (BRUSSEL)

PROJET : ONTWERP :	
<b>Réaménagement de Georges Henri, de l'avenue du Prince Héritier au boulevard Brand-Whitlock</b>	
<b>Herinrichting van de Georges Henriiaan, van de Eerprinslaan tot de Brand Whitlocklaan</b>	
Avenue Georges Henri	Georges Henriiaan
1200 Woluwe-Saint-Lambert (BRUXELLES)	1200 Sint-Lambrechts-Woluwe (BRUSSEL)

Approuvé par LE COLLEGE DES BOURGMESTRE ET ECHEVINS le  
Goedgekeurd door HET COLLEGE VAN BURGEMEESTER EN SCHEPENEN op

**LE SECRETAIRE COMMUNAL,**

Betrand DEWEZ                      Olivier MAINGAIN

--	--

LAECKMANN Alexandre

Secrétaire Technique	Inspecteur en chef
Technisch secretaris	Hoofdinspecteur

Service "Gestion de l'espace public" - Division "TP" FRANKIGNOUL Patrick-Lee

Departement "Beheer van de openbare ruimte" - Afdeling "OW"  
Maly Tashki GMA, Stadhouderslaan 50, 1017 CA Amsterdam, T: 020 690 7200

<u>CONTENU - INHOUD :</u>	<u>STADE - STADIUM :</u>
---------------------------	--------------------------

Localisation - Locatie 1 : 2000  
Plan d'implantation - Implantationsplan 1 : 500

Coupes - Doorsneden	1 : 50			
Élévation - Profiel	1 : 50			

Details revetements - Details beekdijding	1 : 20			
Détails plantation - Details aanplanting	1 : 25			

Ind	Date/Datum	Description/Beschrijving
-----	------------	--------------------------

Situation projetée	03
--------------------	----

Verwachte locatie	
-------------------	--

Date - Datum :	09/02/2026	Échelle - Schaal :	Comme indiqué - Zoals weergegeven
----------------	------------	--------------------	-----------------------------------

PLANS JOINTS À LA DEMANDE DE PERMIS D'URBANISME / PLANNEN GEVOEGD BIJ HET STEDENBOUWKIINDIGE VERGUNNING